



**КОМИТЕТ ИМУЩЕСТВЕННЫХ ОТНОШЕНИЙ
АДМИНИСТРАЦИИ ПЕРМСКОГО МУНИЦИПАЛЬНОГО ОКРУГА**

РЕШЕНИЕ
о размещении объектов № 3692

Пермский край
Пермский округ

28.12.2023

Комитет имущественных отношений администрации Пермского муниципального округа разрешает Акционерному обществу «Газпром газораспределение Пермь» (ИНН 5902183841, ОГРН 1025900512670, почтовый адрес: 614000, г. Пермь, ул. Петропавловская, 43)

размещение объекта «Газопровод давлением до 1,2 Мпа, для размещения которого не требуется разрешения на строительство»

на землях муниципальной собственности.

на срок 1 год

Местоположение: расположенных по адресу: Пермский край, м.о. Пермский, д. Жебреи, ул. Полевая, к дому 18а

Приложение: схема предполагаемых к использованию земель или части земельного участка.

Особые условия использования:

- 1) При размещении газопровода учесть параметры ширины проезда улично-дорожной сети, во избежание сужения полосы отвода дороги.
- 2) При условии получения разрешения на производство земляных работ.

Заместитель председателя комитета



М.В. Королева

Схема предполагаемых к использованию земель или части земельного участка

Объект: Газопровод давлением до 1,2 Мпа, для размещения которого не требуется разрешения на строительство

Местоположение: расположенных по адресу: Пермский край, м.о. Пермский,
д. Жебреи, ул. Полевая, к дому 18а

Каталог координат, м

Площадь земель или части земельного участка, кв.м.: 648

Категория земель: земли населенных пунктов

Вид разрешенного использования: -

№ точки границы	X	Y
н1	508539.15	2258702.99
н2	508528.39	2258703.63
н3	508528.03	2258700.41
н4	508520.87	2258700.75
н5	508483.50	2258704.54
н6	508482.72	2258695.33
н7	508482.61	2258694.06
н8	508483.61	2258693.94
н9	508483.59	2258693.48
н10	508520.06	2258689.78
н11	508522.73	2258689.66
н12	508523.80	2258692.30
н13	508542.97	2258690.87
н14	508543.16	2258699.70
н15	508539.02	2258699.90
н1	508539.15	2258702.99

Описание границ смежных землепользователей:

От точки н1 до точки н2 - земельный участок

с кадастровым номером 59:32:1820001:2705

От точки н2 до точки н6 - земельный участок

с кадастровым номером 59:32:0000000:13070

От точки н6 до точки н7 - земли общего пользования



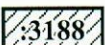




От точки н7 до точки н9 - земельный участок с кадастровым номером 59:32:1820001:133

От точки н9 до точки н11 - земельный участок с кадастровым номером 59:32:1820001:3043

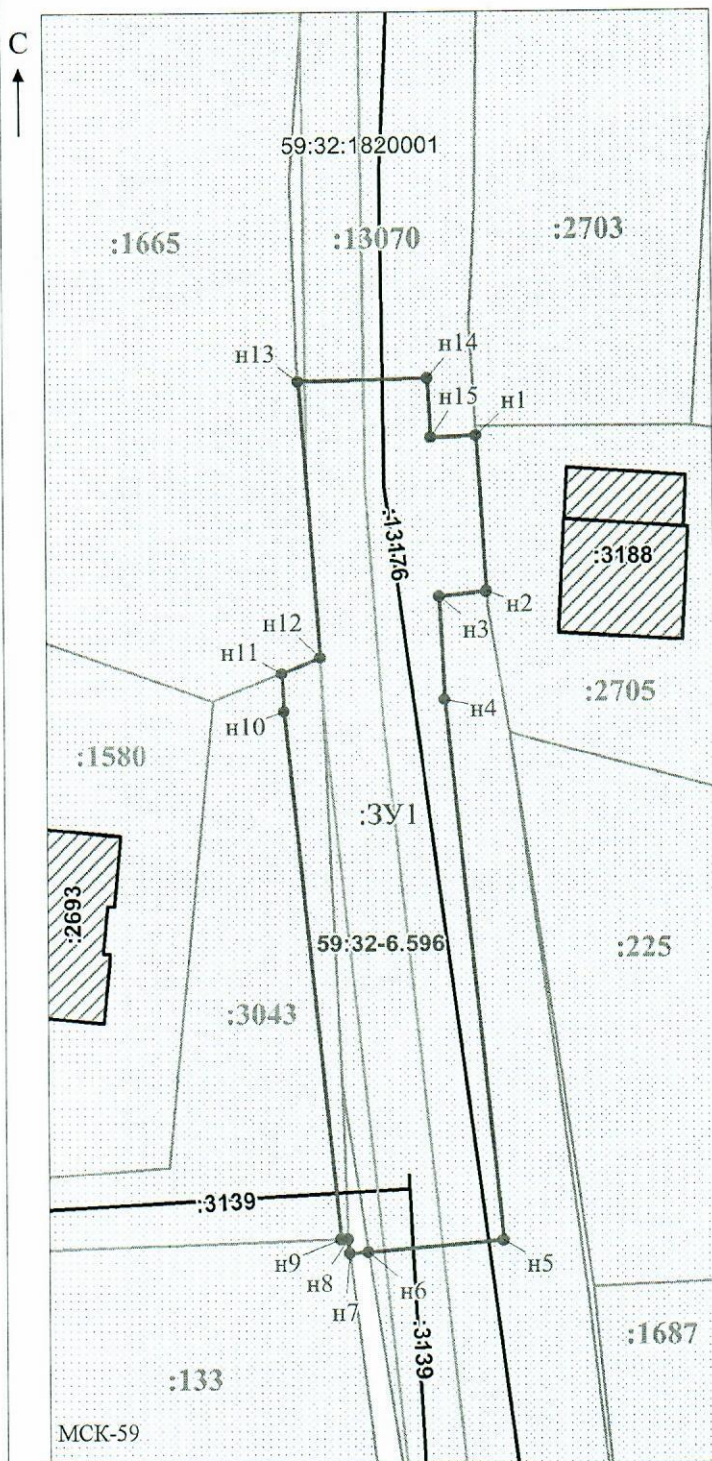
От точки н11 до точки н13 - земельный участок с кадастровым номером 59:32:1820001:1665

От точки н13 до точки н1 - земельный участок с кадастровым номером 59:32:0000000:13070

Условные обозначения:

-  - предполагаемый участок земель, на которых планируется размещение объекта
-  - границы и номер земельного участка, сведения о которых внесены в ЕГРН
-  - границы и номер объекта капитального строительства, сведения о которых внесены в ЕГРН
-  - граница кадастрового квартала
-  - зоны с особыми условиями использования территории, сведения о которых внесены в ЕГРН
-  - обозначение запрашиваемого земельного участка
-  - характерная точка границ земель или части земельного участка

59:32:1820001 - номер кадастрового квартала



Масштаб 1:500

Заявитель:

МП

/ Офишкина И.В.
(подпись, расшифровка подписи)

(для юридических лиц
и индивидуальных предпринимателей)